

A collage of images showing community activities: people riding bicycles, a group of people in a meeting, and a woman holding a child. The collage is overlaid with a blue and green gradient.

FUNDACIÓN AVINA TECNOLOGÍA Y CIUDADANÍA

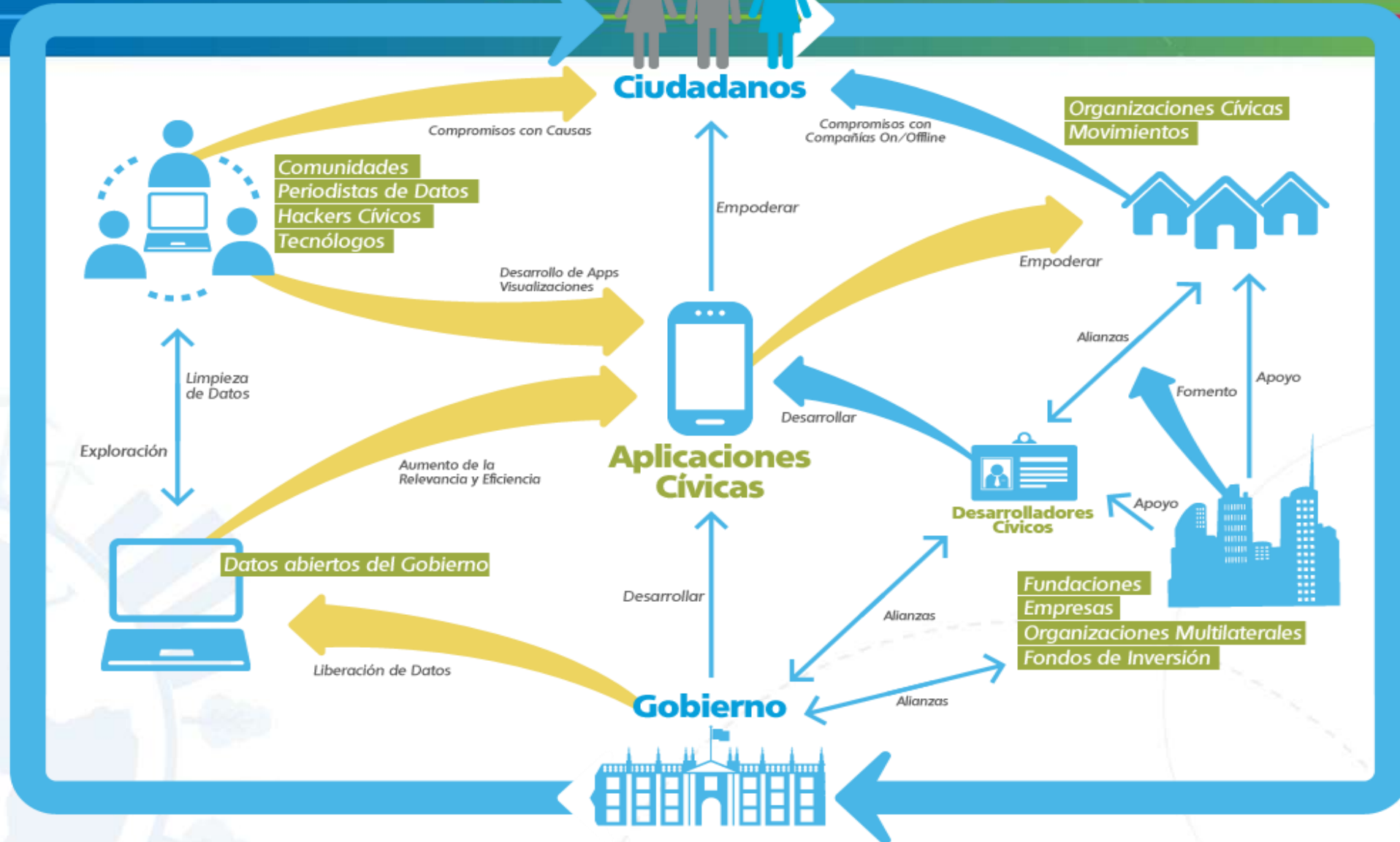




Ecosistema de la Tecnología PARA EL CAMBIO SOCIAL

Fondo Acelerador de Innovaciones Cívicas / Teoría del Cambio

ALIANZAS APPS CÍVICAS EMPODERAMIENTO COMPROMISO IMPACTO



A ¿CÓMO ESTÁ EL ECOSISTEMA DIGITAL?






¿QUÉ SE NECESITA? ¿CÓMO ACTIVAR CIUDADANÍA?





¿Datos? ¿Innovación?





Mandamientos de los datos

1. Datos abiertos ¿PDF?
2. Datos que necesite la ciudadanía
3. Datos completos
4. Datos con Justificación/ documentación que los respalde



① DATOS



② LIMPIOS EN UNA BASE DE DATOS



③ ANALIZADOS



④ PRESENTADOS DE FORMA VISUAL



⑤ EXPLICADOS CON UNA HISTORIA







INICIATIVA APOYADAS POR LACIF

MEXICO

- Data.mx *
- Gobierno Abierto y Publicidad Oficial
- Fideicomisos ¿La caja negra de los Gobiernos? *
- La rebelión de los Enfermos
- Narco Data

COSTA RICA

- Por mi barrio Palmares
- Un Ojo a la Migración

PERU

- Datea.pe

REGIONAL INITIATIVES

- AppCivico
- IOTA

CHILE

- Bizu Bizu
- Cycle Money
- Dromos
- Zoohash

COLOMBIA

- Ciudatos

BRAZIL

- Cuidando do meu Bairro
- De Olho Nas Metas
- #VaiMudarNaCopa
- #EuVoto

PARAGUAY

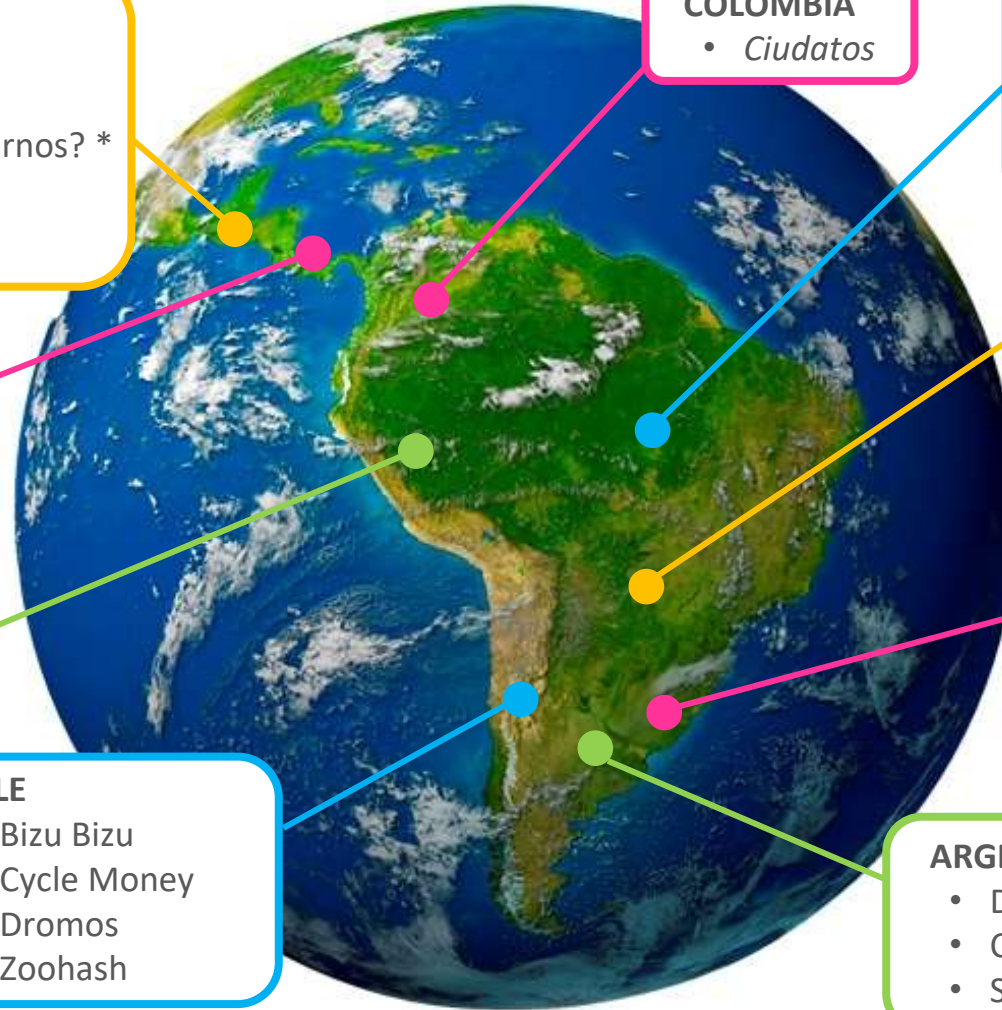
- QueremoSaber
- El Avizor

URUGUAY

- Por Mi Barrio *
- ATuServicio.uy *

ARGENTINA

- Democracy OS *
- Caminos de la Villa
- Sumen





Por mi Barrio



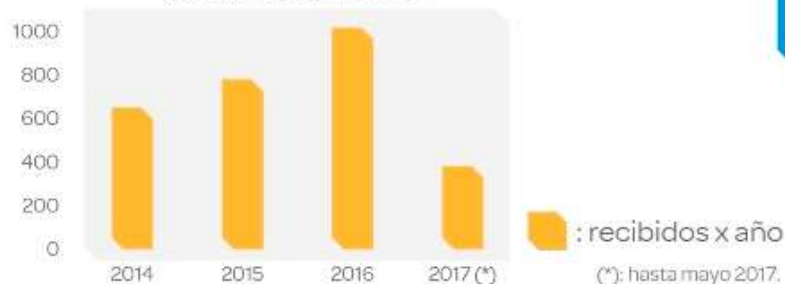
PorMiBarrio

D | A | T | A



Plataforma
de Innovación
con Sentido

Reportes Ciudadanos
a través de PorMiBarrio



PorMiBarrio facilita el reporte ciudadano de los problemas de infraestructura que afectan a la ciudad

las intendencias y la sociedad civil se unen para asegurar mejor acceso a bienes y servicios públicos de calidad para todos los ciudadanos



(**): Estadísticas de PorMiBarrio hasta mayo de 2017. El status de los pedidos es determinado por la Intendencia.



Por mi Barrio

Es una plataforma de código libre que se desarrolla en base a la plataforma Fix My Street creada en 2007 por mySociety. En su filosofía está el trabajar con los gobiernos locales para poder interconectar las plataformas y realizar reportes sobre daños, desperfectos, vandalismo y otros problemas de las ciudades. Con el objetivo de ser una herramienta generadora de cambio, participación, interacción y acercamiento entre los ciudadanos y el gobierno.



Por mi Barrio

En la visión de Data Uruguay dice “DATA promueve el desarrollo humano a través de la creación, uso e innovación de tecnologías basadas en datos abiertos, para aportar a mejorar nuestras sociedades y nuestros gobiernos”.

- Denuncia como algo colectivo
- Información como elemento para la movilización



Camminos de la Villa

Plataforma que permite acceder de manera sencilla a la información vinculada con los procesos de urbanización en las villas de la Ciudad de Buenos Aires y ver de qué manera se están desarrollando, además de aportar con información relevante de estos lugares.



Camino de la Villa

Camino de la Villa surgió en respuesta a la ausencia de las villas en los mapas oficiales y a la necesidad de visibilizar los graves déficits en la provisión de servicios públicos e infraestructura urbana concentrados en estos barrios, para lo cual se constituyó en una herramienta de participación ciudadana para el monitoreo de las limitadas obras que se fueron desarrollando.



No siempre la tecnología
es la mejor o única solución



GRACIAS

www.avina.net



facebook.com/avina.net



[@fundacionavina](https://twitter.com/fundacionavina)



youtube.com/fundacionavina

